






			ČÍSLO SOUPRAVY:
		PO PŘIPOMÍNKOVÉM ŘÍZENÍ	
REVIZE Č.	DATUM	ZMĚNA	

		EXPROJEKT s.r.o. Heršpická 758/13 619 00 Brno	tel. : +420 533 312 000 E-mail: info@exprojekt.cz ID: dh84e85
---	--	--	---

OBJEDNATEL:		 Správa železnic, státní organizace Stavební správa východ, Nerudova 1, 772 58 Olomouc		
HLAVNÍ INŽENÝR PROJEKTU Ing. David Rose 	ODPOVĚDNÝ PROJ. PS, SO Ing. Petr Libosvár 	VYPRACOVAL Ing. Petr Libosvár 	KONTROLOVAL Ing. Igor Kekely 	
KRAJ: Moravskoslezský	POVĚŘENÝ MŮ: Odry / k.ú. Mankovice, Suchdol nad Odrou		STUPEŇ: Záměr projektu	
Náhrada přejezdu P6496 v km 231,244 trati Polom – Suchdol nad Odrou Záměr projektu			ZAK. ČÍSLO 2020-029	
			MĚŘITKO -	POČET FORMÁTŮ 7 x A4
			DATUM: 04/2021	
Příloha E - Doložení současného stavu			ČÁST DOKUM. -	PŘÍLOHA -

P4696 – pohled k žst. Suchdol nad odrou



Přejezd P4696 – pohled směrem na Suchdol nad Odrou zprava



P4696 – pohled směrem na Suchdol nad Odrou zleva



P4696 – pohled od regionální trati



P4696 – přejezd na regionální trati



Pohled od Suchdolu směrem k přejezdu



Pohled od Suchdolu směrem k přejezdu (vlevo provizorní sjezd ke štěrkovně)



Pohled od Suchdolu směrem k přejezdu (včetně mostů přes Suchý potok)



Pohled od Suchdolu směrem k přejezdu



Přejezd P4696 (celostátní trať)



Přejezd P4696 (regionální trať)



Pohled od přejezdu k Mankovicím (odbočka k silu)



Žst. Suchdol nad Odrou

Objízdná trasa pro osobní automobily

Schematické vyznačení sjezdu do areálu Správy železnic

Schematické vyznačení sjezdu

Schematické vyznačení nadjezdu

Areál pískovny společnosti Českomoravský štěrk

Objízdná trasa pro osobní automobily

Schematické vyznačení sjezdu
do areálu Správy železnic

Schematické vyznačení sjezdu

Schematické vyznačení nadjezdu

Areál pískovny společnosti
Českomoravský štěrk